





URZĄD MIEJSKI W WYJUNKU
Wydział Gospodarki Przestrzennej
i Rolnictwa
plac Książki 1, W. II piętro 2
50-002 Wrocław, woj. dolnośląskie
tel. 43 886 02 13, fax 43 886 02 60

Załącznik Nr 1
do decyzji o ustaleniu lokalizacji
inwestycji celu publicznego
z dnia 26.01.2017 r. Nr 20/2016
Znak sprawy GPR.6733.20.2016

z up. BURMISTRZA
Michał Janik
Naczelnik Wydziału Gospodarki
Przestrzennej i Rolnictwa

ZAŁĄCZNIK NR1 DO DECYZJI LOKALIZACJI INWESTYCJI
CELU PUBLICZNEGO
arkusz 1 / 8

SKALA 1:2000

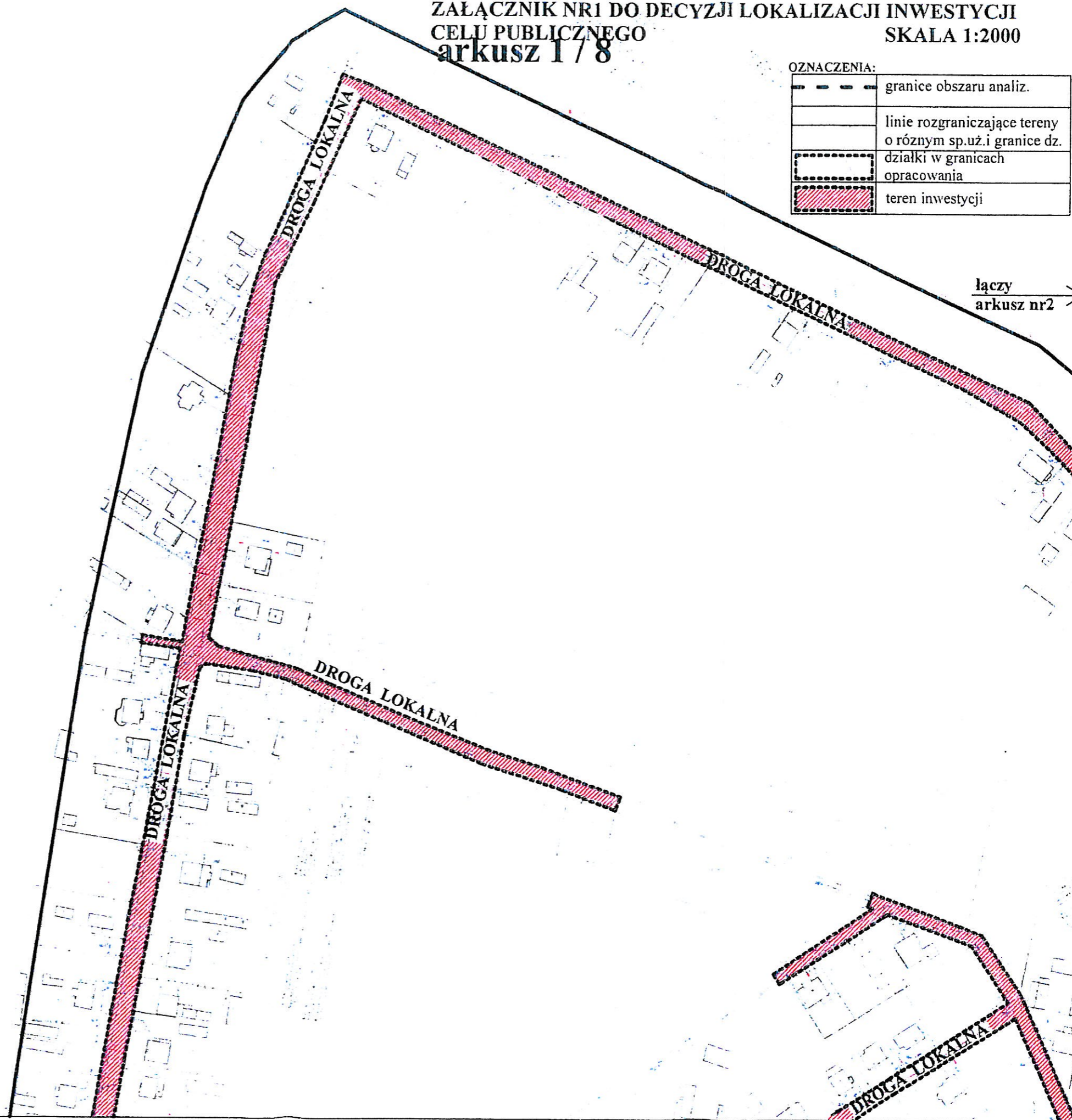
OZNACZENIA:	
	granice obszaru analiz.
	linie rozgraniczające tereny o różnym sp.uz. i granice dz.
	działki w granicach opracowania
	teren inwestycji

łączy
arkusz nr2

ARCHIT.
MARIA DZIUBA
UPR. 155/82/OP




Opracowała : mgr inż.arch.Maria Dziuba
spec.architekt.
upr.155/82/Op LO-0540
listopad 2016r

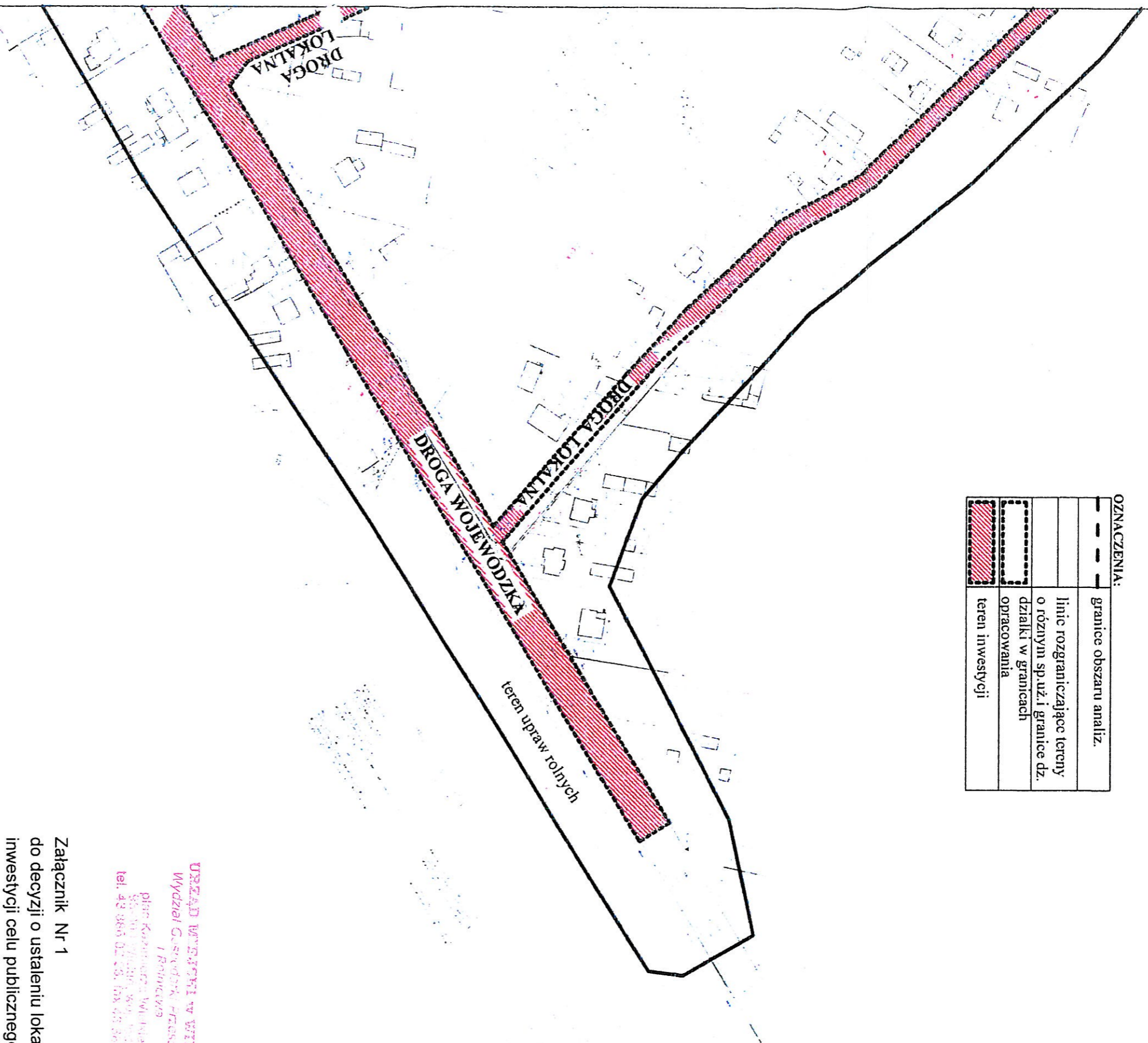
łączy
arkusz nr3



**ZAŁĄCZNIK NR1 DO DECYZJI LOKALIZACJI INWESTYCJI
CELU PUBLICZNEGO
arkusz 2 / 8
SKALA 1:2000**

OZNACZENIA:

	granice obszaru analiz.
	linie rozgraniczające tereny o różnym sp. uż. i granice dz. działki w granicach opracowania
	teren inwestycji



Opracowała : mgr inż. arch. Maria Dziuba
spec. architekt.
upr. 155/82/Op LO-0540
listopad 2016r

URZĄD MIEJSKI W WITKOWIE
Wydział Gospodarki Przestrzennej i Rolnictwa
płn. Katarzyna Wolska 2
56-101 Witkowo, woj. wielkop.
tel. 49 386 01 13, fax 49 386 02 60

Załącznik Nr 1
do decyzji o ustaleniu lokalizacji
inwestycji celu publicznego
z dnia 26.01.2017 r. Nr 20/2016
Znak sprawy GPR.6733.20.2016

ZDROBIEŃCZAK
Michał Tadeusz
Naczelnik Wydziału Gospodarki
Przestrzennej i Rolnictwa

łączy
arkusz nr1

URZĄD MIEJSKI W WIELKOPOLSKU
Wydział Gospodarki Przestrzennej i Rolnictwa
ul. Karłowicza 10, I piętro 2
50-100 Wrocław, woj. dolnośląskie
tel. 71 374 62 23, fax 71 374 62 60

Załącznik Nr 1
do decyzji o ustaleniu lokalizacji
inwestycji celu publicznego
z dnia 26.01.2017 r. Nr 20/2016
Znak sprawy GPR.6733.20.2016

z up. **PURMISTRZA**
Michał Janik
Naczelnik Wydziału Gospodarki
Przestrzennej i Rolnictwa

łączy
arkusz nr2

**ZAŁĄCZNIK NR1 DO DECYZJI
LOKALIZACJI INWESTYCJI
CELU PUBLICZNEGO
SKALA 1:2000
arkusz 3 / 8**

OZNACZENIA:


---	granice obszaru analiz.
---	linie rozgraniczające tereny o różnym sp. uż. i granice dz.
---	działki w granicach opracowania
---	teren inwestycji

łączy
arkusz nr4

ARCHITEKT
Marja Dziuba
upr. 155/82/Op LO-0540
Opracowała : mgr inż. arch. Marja Dziuba
spec. architekt,
upr. 155/82/Op LO-0540
listopad 2016r

DROGA WOJEWÓDZKA

DROGA LOKALNA





 łączy
arkusz nr3

ZAŁĄCZNIK NR1 DO DECYZJI LOKALIZACJI INWESTYCJI CELU PUBLICZNEGO

SKALA 1:2000

arkusz 4 / 8

OZNACZENIA:

	granice obszaru analiz.
	linie rozgraniczające tereny o różnym sp. uż. i granice dz. działki w granicach opracowania
	teren inwestycji

teren upraw rolnych

teren upraw rolnych

DROGA POWIATOWA

teren upraw rolnych

teren upraw rolnych

teren upraw rolnych


teren upraw rolnych

 USTĘPIWO WYMIAROWO
Wydział Gospodarki Przestrzennej
i Rolnictwa

 plac koordynacji Wydziału 2
ul. 1000 (miejscowość) 1000-00
tel. 43 666 02 00, fax 43 666 02 00

Załącznik Nr 1

 do decyzji o ustaleniu lokalizacji
inwestycji celu publicznego
z dnia 26.01.2017 r. Nr 20/2016
Znak sprawy GPR.6733.20.2016

 z up.  **FORMISZKA**
Michał Janik
Naczelnik Wydziału Gospodarki
Przestrzennej i Rolnictwa

 ARCHITEKT
MARIA-MARIA JANIK
UPR.155/82/Op

Opracowała : mgr inż. arch. Maria Dziuba

spec. architekt,

upr.155/82/Op LO-0540

listopad 2016r

 łączy
arkusz nr5

URZĄD MIEJSKI W WYTANOWIE
Wydział Gospodarki Przestrzennej
i Rolnictwa
plac Kościuszki 1, Wyk. 100-2
64-100 Wytanów, woj. łódzkie
tel. 22 737 22 43, fax 22 737 22 60

Załącznik Nr 1
do decyzji o ustaleniu lokalizacji
inwestycji celu publicznego
z dnia 26.01.2017 r. Nr 20/2016
Znak sprawy GPR.6733.20.2016

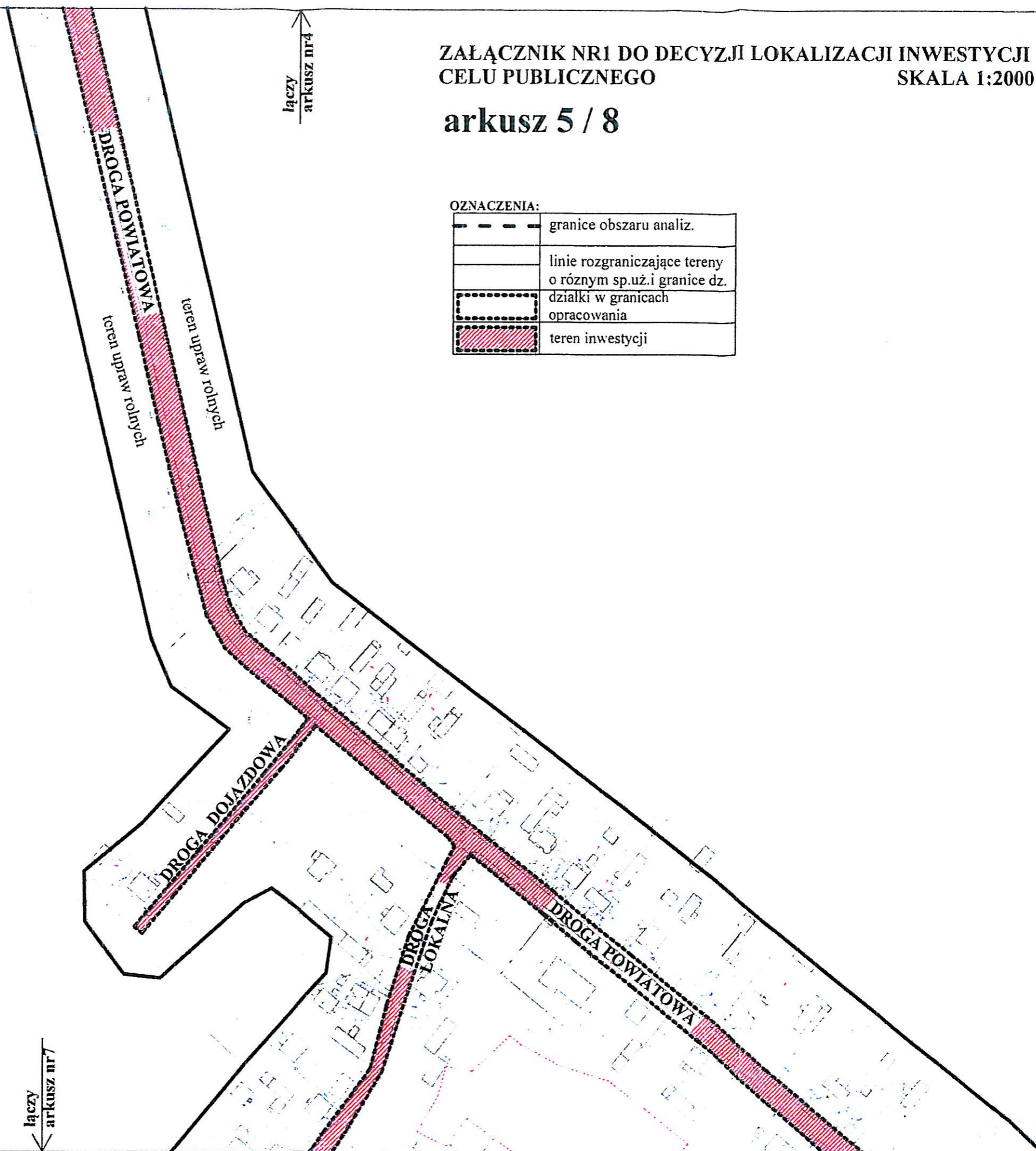
Z PRZEDSIĘWZĘCIA
Michał Janik
Naczelnik Wydziału Gospodarki
Przestrzennej i Rolnictwa

ZAŁĄCZNIK NR1 DO DECYZJI LOKALIZACJI INWESTYCJI
CELU PUBLICZNEGO
SKALA 1:2000

arkusz 5 / 8

OZNACZENIA:

	granice obszaru analiz.
	linie rozgraniczające tereny o różnym sp. uż. i granice dz.
	działki w granicach opracowania
	teren inwestycji



Opracowała : mgr inż. arch. Maria Dziuba
spec. architekt,
upr. 155/82/Op LO-0540
listopad 2016r

ARCHITEKT
MARIA DZIUBA
NR 155/82/OP. LO-0540

arkusz 6 / 8

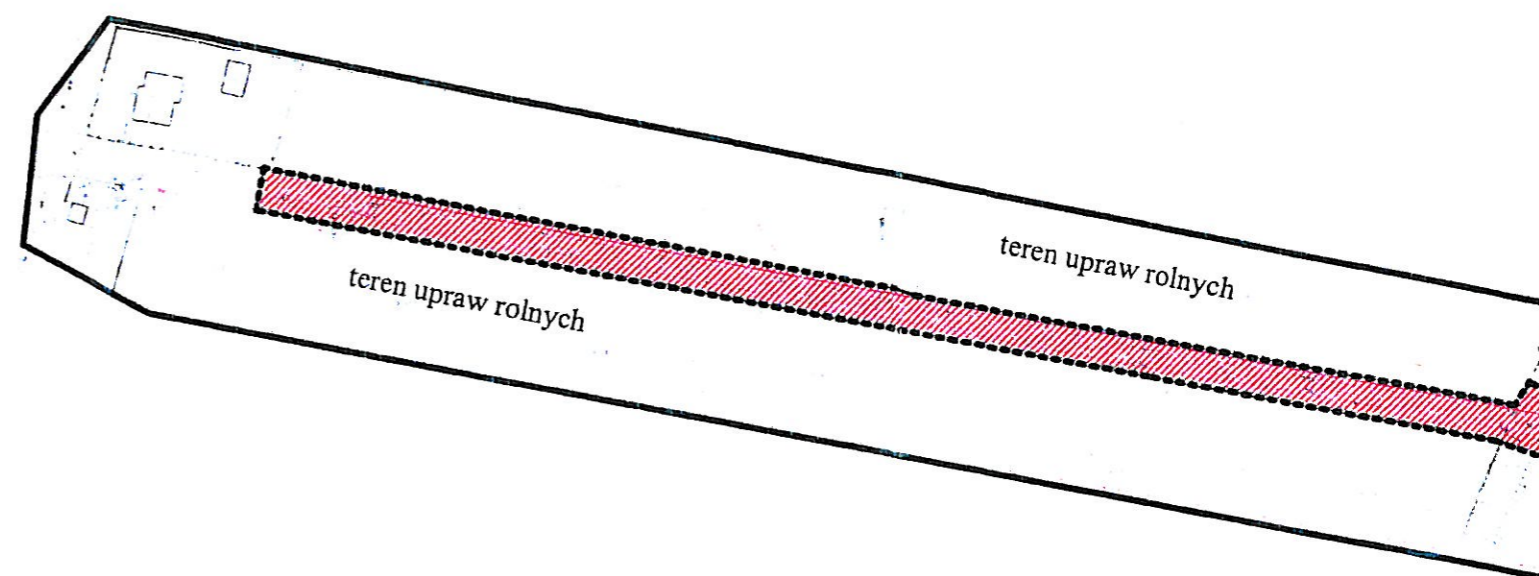
URZĄD MIEJSKI w WIELKOPOLU
Wydział Gospodarki Przestrzennej i Rolnictwa
ul. Kościuszki 2
61-500 Wielko, woj. łódzkie
tel. 43 040 02 00, fax 43 040 02 00

Załącznik Nr 1
do decyzji o ustaleniu lokalizacji
inwestycji celu publicznego
z dnia 26.01.2017 r. Nr 20/2016
Znak sprawy GPR.6733.20.2016

z up. BURMISTRZA
Michał Janik
Naczelnik Wydziału Gospodarki
Przestrzennej i Rolnictwa

OZNACZENIA:

---	granice obszaru analiz.
---	linie rozgraniczające tereny o różnym sp. uż. i granice dz.
---	działki w granicach opracowania
///	teren inwestycji



łączy
arkusz nr7 →

ARCHITEKT
MARIA DZIUBA
UPR.155/82/OP, LO-0540

Opracowała : mgr inż.arch.Maria Dziuba
spec.architekt,
upr.155/82/Op LO-0540

listopad 2016r

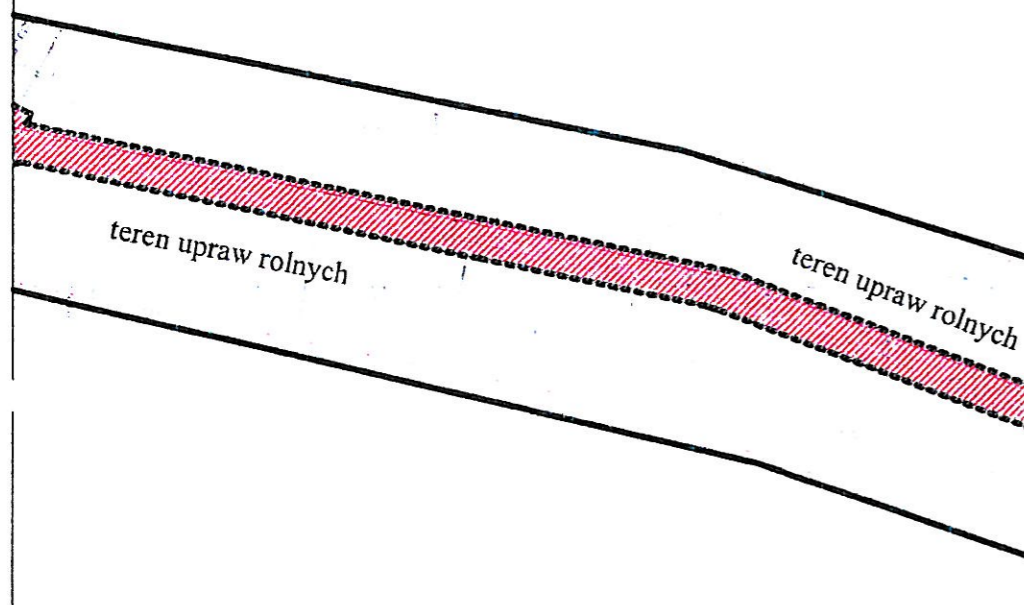
URZĄD MIEJSKI W WIELICHI
Wydział Gospodarki Przestrzennej i Rolnictwa

plac Karłowicza 2
50-500 Wielka, woj. śląskie
tel. 43 886 02 25, fax 43 886 02 40

Załącznik Nr 1
do decyzji o ustaleniu lokalizacji
inwestycji celu publicznego
z dnia 26.01.2017 r. Nr 20/2016
Znak sprawy GPR.6733.20.2016

z up. BURMINIUSZA
Michał Janik
Naczelnik Wydziału Gospodarki
Przestrzennej i Rolnictwa

łączy
arkusz nr5



łączy
arkusz nr6

ARCHITEKT
MARIA NAJDALENA DZIUBA
upr. 155/82/Op LO-0540

Opracowała : mgr inż.arch.Maria Dziuba
spec.architekt,
upr.155/82/Op LO-0540
listopad 2016r

OZNACZENIA:

---	granice obszaru analiz.
---	linie rozgraniczające tereny o różnym sp.uz.i granice dz.
---	działki w granicach opracowania
---	teren inwestycji

ZAŁĄCZNIK NR1 DO DECYZJI LOKALIZACJI INWESTYCJI
CELU PUBLICZNEGO

arkusz 7 / 8

SKALA 1:2000

łączy
arkusz nr8

ZAŁĄCZNIK NR1 DO DECYZJI LOKALIZACJI INWESTYCJI
CELU PUBLICZNEGO

SKALA 1:2000

arkusz 8 / 8

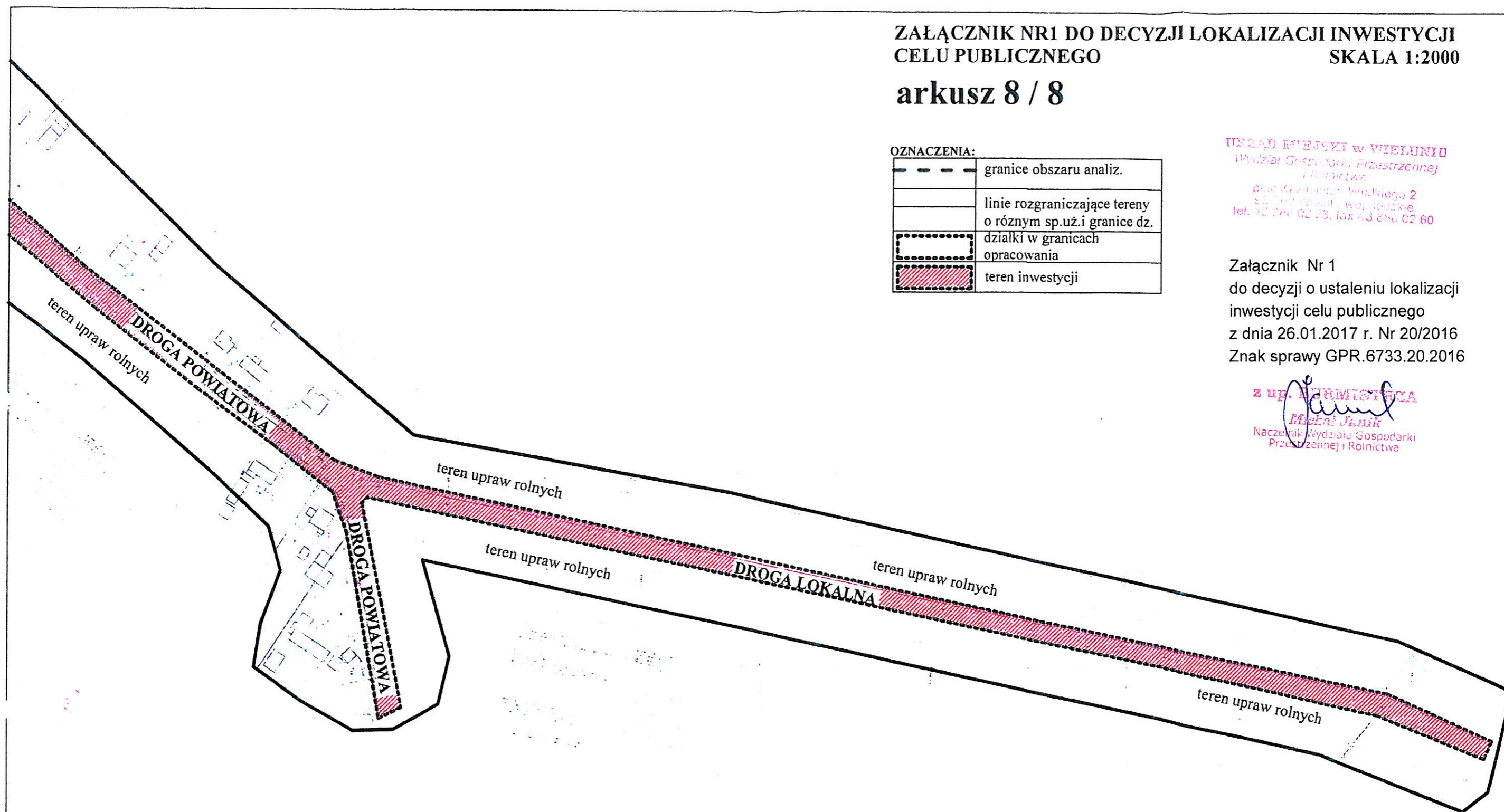
OZNACZENIA:

---	granice obszaru analiz.
---	linie rozgraniczające tereny o różnym sp. uż. i granice dz.
---	działki w granicach opracowania
---	teren inwestycji

URZĄD MIEJSKI W WIELUNIU
Wydział Gospodarki Przestrzennej i Rolnictwa
plac Książki i Wiedzy 2
55-600 Wieluń, woj. łódzkie
tel. 42 660 02 23, fax 42 660 02 60

Załącznik Nr 1
do decyzji o ustaleniu lokalizacji
inwestycji celu publicznego
z dnia 26.01.2017 r. Nr 20/2016
Znak sprawy GPR.6733.20.2016

z up. ARCHITECTA
Michał Janik
Naczelnik Wydziału Gospodarki
Przestrzennej i Rolnictwa



← łączy
arkusz nr7

ARCHITECT
MARIA DZIUBA
UPR. 155/82/Op

Opracowała : mgr inż.arch.Maria Dziuba
spec.architekt.
upr.155/82/Op LO-0540
listopad 2016r